


CARNUNTUM


Österreich in der Römerzeit



NAME

- ▶ Von keltischer Vorgängersiedlung übernommen
 - ▶ Steinwall, Steinbau, Steinstadt, Siedlung am Fels, oder am Stein
- 

ALLGEMEINES

- ▶ Keltisches Siedlungs- und Machtzentrum
 - ▶ Günstige Lage am Kreuzpunkt zweier alter transkontinentaler Handelsrouten
 - ▶ Donau schnellste Verbindung
 - ▶ Überwachung vom Legionslager → sehr gut
- 

ALLGEMEINES

- ▶ Mehrere Siedlungsbereiche → Legionslager, Militärsiedlung, Zivilstadt,
- ▶ Zivilstadt → Verwaltungszentrum der römischen Provinz
- ▶ Ende des 2. Jhd.: Septimius Severus → Kaiser
- ▶ 308. n. Chr. → Kaiserkonferenz von Carnuntum
- ▶ Schweres Erdbeben, Völkerwanderung → demografischer, wirtschaftlicher Niedergang
- ▶ Laufe des 5. Jhd. → Carnuntum von romanischen Bewohnern aufgegeben und verlassen


HEIDENTOR

- ▶ Triumphalmonument, Siegesdenkmal
- ▶ Wahrzeichen von Carnuntum
- ▶ 2/3 zerstört
- ▶ 20 Meter hoch
- ▶ Dach für Kaiserstatue

⋮








AMPHITHEATER

- ▶ Zwei Amphitheater in Carnuntum







THERMENANLAGE

- ▶ Mineralquelle von Römern gefasst → 80. n. Chr.
 - ▶ Türkenbelagerung → Verwüstung, Zerstörung
 - ▶ 1. Juni 1549 Bewilligung zum Wiederaufbau
- 
- A decorative graphic consisting of several parallel white lines of varying lengths, slanted diagonally from the bottom right towards the top right, set against the blue background.



MUSEUM

- ▶ Über 100 Jahre alt
 - ▶ Alltagsleben von Zivilstadt und Legionslager
 - ▶ Fundstücke & Ausgrabungen
 - ▶ Stil → römische Landvilla
- 
- A decorative graphic consisting of several parallel white lines of varying lengths, slanted diagonally from the bottom right towards the top right, set against the blue background.





ORF
UNI
VER
SUM

VIELEN DANK FÜR EURE
AUFMERKSAMKEIT!

